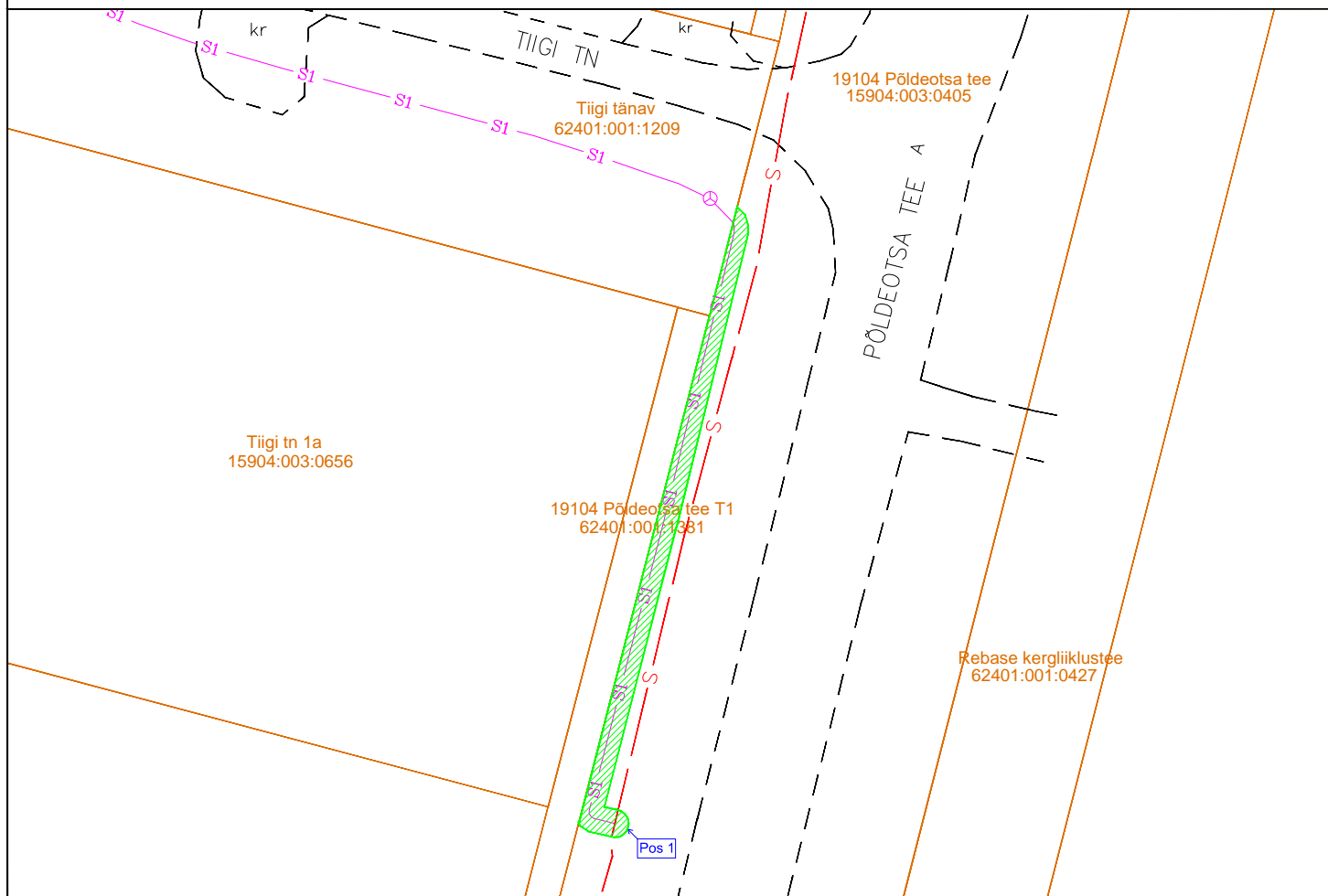







Asendiplaan kinnistu koormamiseks isikliku kasutusõigusega  
**19104 Põldeotsa tee** maaüksus



Jrk nr	IKÕ ala Pos nr	Kinnistu registriosa nr	Katastriüksuse tunnus, nimi	IKÕ ala pindala ruutmeetrites m2
1.	Pos 1	6836950	15904:003:0405 19104 Põldeotsa tee	69 m2

Tingmärgid

-  IKÕ seadmise ala
-  Kinnistute piirid
-  Projekteeritud sidetorustik
-  Olemasolev sidetorustik
-  IKÕ seadmise ala positsiooni nr

ISIKLIKU KASUTUSÕIGUSE SEADMISE PLAAN			
Projekti nimetus / asukoht Audru Tiigi elamuala side / Audru alevik, Pärnu linn, Pärnu maakond			Joonise nr. IKÕ-1
Koostaja / projekteerija Ago Luus	Möötkava 1:500	Leht / formaat 1/1 A4	Kuupäev 04.04.2025